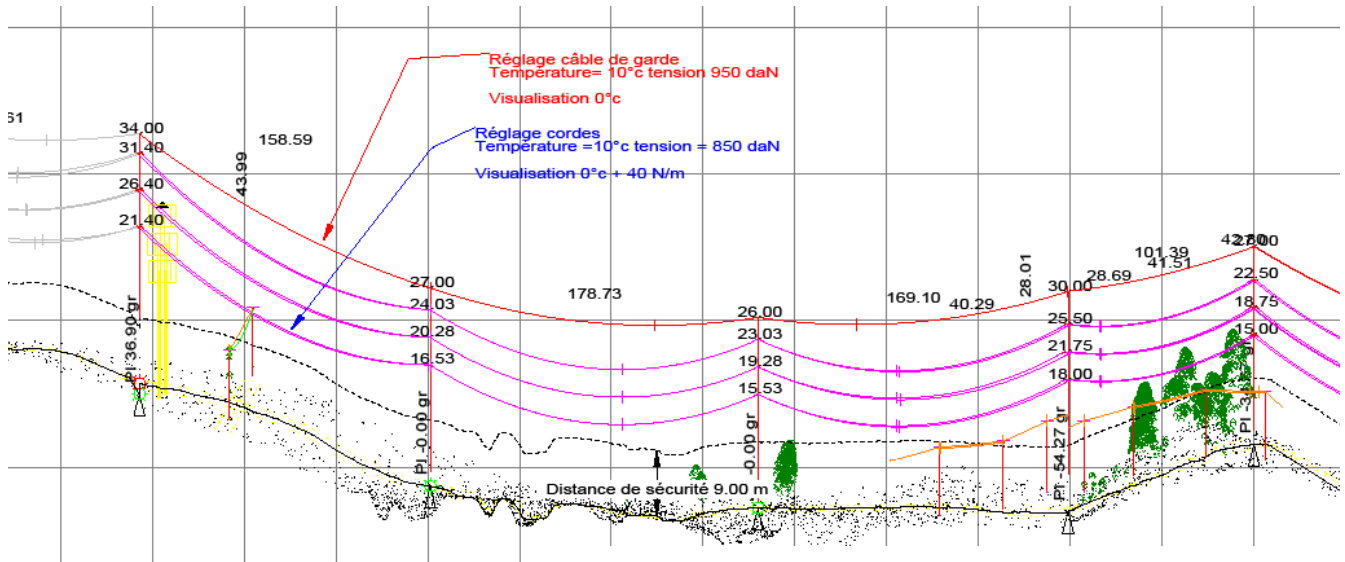


**TYPE DE PROJET :** Modification de tracé d'une ligne HT

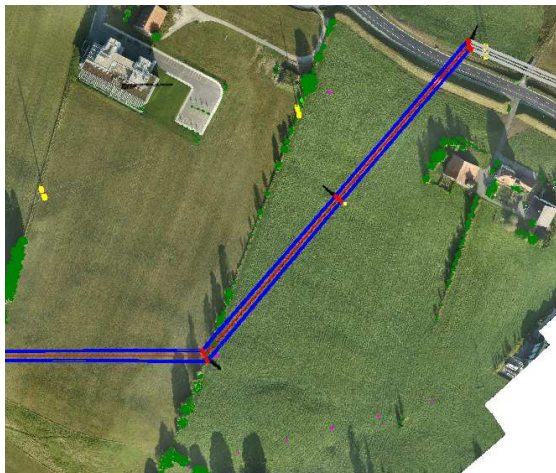
**MAITRE DE L'OUVRAGE :** Groupe E 

## Modification à la Chaux de Fonds – Les Eplatures

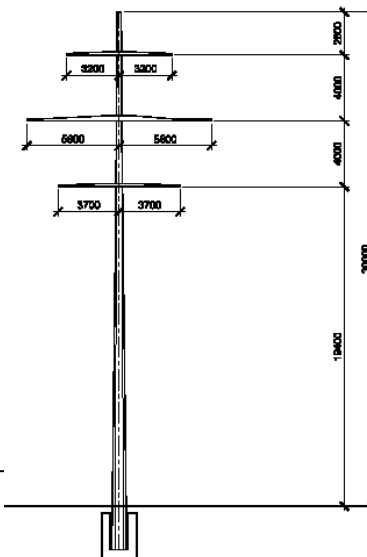
Profil en long



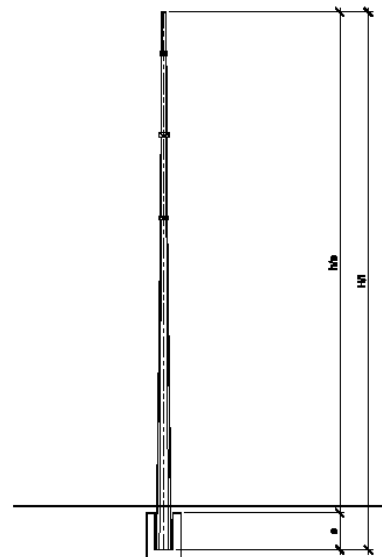
Situation avec orthophoto



MAT TENSEUR D'ANGLE 61  
Élévation



MAT TENSEUR D'ANGLE 61  
Profil



### RENSEIGNEMENTS TECHNIQUES

- Réalisation d'un levé Lidar couvrant la zone de projet
- Restitution du Lidar sur PLS-CADD
- Modélisation des lignes existantes
- Etude complète du projet comprenant:
  - Recherche d'un tracé et définition des supports
  - Dossier d'enquête complet
  - Etude des fondations
  - Exécution et direction locale

**Réalisation du projet:** 2006 - en cours